 Istituto di Istruzione Superiore "Vincenzo Benini" MELEGNANO	SQ 004/Rev 0
	PROGRAMMA EFFETTIVAMENTE SVOLTO	Pag. 1 di 3

ANNO SCOLASTICO 2015-2016

DOCENTE ELENA GUIDI

DISCIPLINA GEOGRAFIA ECONOMICA

CLASSE II SEZ A INDIRIZZO AFM

LIBRO/I DI TESTO: BIANCHI/KOEHLER/MORONI/VIGORINI: **GEO LAB. DE AGOSTINI VOL II**

CAPITOLO I: IL MONDO ATTUALE

Indicatori e classificazioni, lo scambio ineguale, l'ISU e l'ISUD, i nuovi scenari economici, le multinazionali e gli organismi internazionali, gli IDE, il FMI e la BM, la popolazione, le dinamiche demografiche e caratteri culturali, la transizione demografica con schemi delle tre fasi, le migrazioni internazionali, l'urbanizzazione, schema città più popolate al mondo, megalopoli, megacity e metropoli, schema sul valore del suolo, la delocalizzazione, gli squilibri ambientali, la protezione della natura, l'effetto serra, l'impronta ecologica, lo sviluppo sostenibile, gli stati ed i conflitti.

CAPITOLO2: AGRICOLTURA E PESCA

L'agricoltura, evoluzione e tendenze, gli OGM, l'agricoltura di sussistenza e piantagione, il sistema agricolo-commerciale, con tabella vari tipi di agricoltura, l'allevamento, le razze bovine, la FAO, la pesca e l'acquacoltura, i paesaggi agricoli. Laboratorio sul cibo e la produzione di biocarburanti. Mostra sul cibo al Castello di Melegnano in collaborazione con l'EXPO e rielaborazione a casa.

CAPITOLO 3: DALLE RISORSE AI SERVIZI

Come cambia il mix energetico nel tempo, le risorse naturali, lo sviluppo sostenibile, le risorse minerarie, le fonti di energia, Cernobyl e Fukushima, laboratorio sull'acqua, l'eutrofizzazione delle acque e ricerche in laboratorio su risorse rinnovabili e consumo di acqua, le malattie trasmesse dall'acqua, la nuova geografia dell'industria, politica economica estrovertita ed autocentrata di Cina e India, il commercio internazionale e la finanza, i trasporti, le ZIF ed i paradisi fiscali, il turismo.

CAPITOLO 5: L'AFRICA



La posizione, il territorio, le coste e le isole, i fiumi e i laghi, i climi e gli ambienti naturali. Le popolazioni Nok e Yoruba. I conflitti in Darfour e Nigeria, il Congo Belga e il conflitto tra Hutu e Tutsi.

L'Africa centro-meridionale, territorio e climi, popolazione e insediamenti, l'economia. Il corno d'Africa, la rift valley.

L'AFRICA CENTRO-MERIDIONALE: territorio e climi, grandi bacini fluviali, colonialismo e schiavitù, gli insediamenti, le due agricolture, l'economia. LA NAMIBIA: il deserto del Namib, caratteristiche e popolazioni, Ottentotti e Boscimani. IL SUDAFRICA: Il territorio e i climi, la storia e popolazione, l'apartheid e Nelson Mandela, i Bantustan, insediamenti e vie di comunicazione, le tre capitali, l'economia, l'agricoltura, le risorse, le industrie e il terziario.

CAPITOLO 4: L'ASIA

La posizione, i primati dell'Asia, le vette più alte, il territorio, i fiumi, i laghi, gli arcipelaghi, i climi e gli ambienti naturali.

	 Istituto di Istruzione Superiore “Vincenzo Benini” MELEGNANO	SQ 004/Rev 0
	PROGRAMMA EFFETTIVAMENTE SVOLTO	Pag. 2 di 3

L'ASIA MERIDIONALE: il territorio e i climi, i fiumi, la popolazione e gli insediamenti, il Bangladesh e il Pakistan, il microcredito. L'INDIA: il territorio, Kerala ed Orissa, il clima, storia e popolazione, i Dravidi e gli ARIA, le città di Amritsar e Agra, insediamenti e vie di comunicazione, grandi metropoli, Bangalore, l'economia. Le caste e Gandhi.

L'ASIA ORIENTALE: LA CINA: territorio, due grandi regioni, Cina interna ed esterna, i climi e gli ambienti naturali, il fiume Giallo, Azzurro e Mekong, la storia recente, Mao Zedong, la conquista del Tibet, il Dalai Lama, le lingue e le religioni, i piedi fasciati “il loto d'oro”, la politica del figlio unico, insediamenti e vie di comunicazione, la diga delle Tre Gole, la capitale Pechino, Shanghai, l'economia e le tre aree agricole, la “fabbrica del mondo”, Hong Kong, Macao e la suddivisione amministrativa.

CAPITOLO 6: LE AMERICHE

La posizione, il continente più lungo diviso in tre, le coste e le isole, i rilievi, i fiumi Rio della Amazzoni e Mississippi-Missouri ed i laghi, molti climi diversi, la faglia di Sant'Andrea. Il Nunavut e la terra del fuoco. Le popolazioni precolombiane, Olmechi, Teotihuacani, Maya ed Aztechi. GLI STATI UNITI: territorio e clima, la posizione ed il rilievo, i climi, i fiumi, la storia recente, storia del Texas, alcuni Presidenti: Lincoln e la schiavitù, Roosevelt, Kennedy, Nixon, Obama e il carcere di Guantanamo, il sistema politico statunitense, la popolazione, la rete urbana, la città di New York, la California, San Francisco, Los Angeles. L'economia: l'agricoltura e gli OGM, l'industria ed il terziario. IL MESSICO: la biodiversità, l'Axolotl, l'economia.

L'AMERICA CENTRALE dal punto di vista fisico, accenni allo stato di PANAMA.

L'AMERICA MERIDIONALE dal punto di vista fisico, il lago Titicaca e il Cerro Torre, il deserto di Atacama, la diga di Itaipù, il BRASILE: le cinque aree fisico-economiche e i 4 cicli dell'economia, la storia ed i meninos de Rua.


Film : “MEMORIE DI UNA GEISHA”, “ THE LADY”

Conferenza sul NEPAL

Melegnano,

Firme alunni

firma docente

	 Istituto di Istruzione Superiore “Vincenzo Benini” MELEGNANO	SQ 004/Rev 0
	PROGRAMMA EFFETTIVAMENTE SVOLTO	Pag. 3 di 3