 Istituto di Istruzione Superiore "Vincenzo Benini" MELEGNANO	SQ 004/Rev 0
	PROGRAMMA EFFETTIVAMENTE SVOLTO	Pag. 1 di 3

ANNO SCOLASTICO 2015/16

DOCENTE ELENA GUIDI

DISCIPLINA GEOGRAFIA ECONOMICA

CLASSE I °SEZ B INDIRIZZO AFM

LIBRO/I DI TESTO: GEO LAB vol. 1. Autori KOEHLER, MORONI, VIGOLINI

UNITA' 1

GLI STRUMENTI DELLA GEOGRAFIA

L'orientamento geografico, la bussola, meridiani e paralleli, longitudine e latitudine.

Costruire una carta geografica, il linguaggio cartografico, la rappresentazione cartografica e utilizzo della mappa di Melegnano come esempio, le carte tematiche, i fusi orari, le world mapper, la cartografia digitale, il telerilevamento, il sistema gps e il rendering.

Indicatori, grafici e tabelle, piramidi dell'età. Istogramma sulla fecondità. Schema del nord e sud economico del mondo.

EUROPA

IL TERRITORIO EUROPEO

Le parole della geografia fisica, paesaggio, ambiente e climi.

I cambiamenti ambientali, il territorio, l'intervento umano sull'ambiente, l'ecologia e l'impronta ecologica. Lo sviluppo sostenibile, lo spazio fisico, la struttura geologica, il clima, il cambiamento climatico in Europa. I mari e le coste, le isole e le penisole, i mari ed il profilo costiero, i fiumi ed i laghi, le pianure, le colline e le montagne. Laboratorio sul fiume Reno.

LA POPOLAZIONE

La demografia, tassi di natalità, fecondità e mortalità, la densità della popolazione e la transizione demografica con schema, migrazioni, il popolamento dell'Europa, la popolazione europea rispetto a quella mondiale, emigrazione ed immigrazione in Italia, le città, le culture e le etnie in Europa, le lingue, le religioni. Laboratorio sui Rom

LE CITTA' ED I TRASPORTI

Europa, un continente di città, la storia delle città dall'anno 1000, la rete urbana e le megalopoli europee con carta, la rete dei trasporti con schema e l'eurotunnel. Istogrammi sul traffico merci e sulle capitali della cultura europee. Laboratorio su Interrail.



L'ECONOMIA.

Le parole della geografia economica, i settori dell'economia, il primario, secondario e terziario, il prodotto interno lordo, il PIL pro capite, l'indice di sviluppo umano e l'ISUD, la storia recente dell'Europa, la caduta del muro di Berlino, la guerra fredda.

La condizione economica in Europa con le aree a diverso livello di sviluppo, lavoro ed occupazione, l'agricoltura, modi di coltivare di ieri e oggi, gli OGM e le biotecnologie, l'allevamento e la pesca, le razze bovine a semplice, duplice e triplice attitudine, l'acquacoltura, le risorse minerarie ed energetiche, le fonti energetiche alternative con schema, il nucleare e disastri di Cernobyl e Fukushima, l'industria e le fasi di sviluppo, il settore terziario e quaternario, il tempo libero ed il turismo, i siti turistico- culturali, ricerche in laboratorio su internet sul Parco del Delta del Po e utilizzo di materiale autentico (mappe, cartine, depliant e fascicoli vari),

L'UNIONE EUROPEA

La storia dell'integrazione europea e fasi dagli anni 50 ad oggi. La nascita della CECA, della CEE e della UE. Le istituzioni della UE, l'accordo di Schengen ed il trattato di Maastricht, schema dei trattati più importanti e dell'ordine di entrata degli stati nella UE, dai padri fondatori ai 28 stati

	 Istituto di Istruzione Superiore "Vincenzo Benini" MELEGNANO	SQ 004/Rev 0
	PROGRAMMA EFFETTIVAMENTE SVOLTO	Pag. 2 di 3

odierni. L'euro zona ed i settori di intervento, la PAC e la tutela dei consumatori, la ricerca scientifica e la cooperazione, cosa fa la UE per l'ambiente, la bandiera blu, il riciclo dei rifiuti e l'inquinamento.

L'ITALIA

Territorio e clima dell'Italia. Schema sulle coste, fiumi, laghi, montagne più importanti.

Popolazione ed immigrazione, la situazione demografica con schema delle tre fasi della transizione demografica insediamenti e vie di comunicazione, il FAI, Legambiente, il WWF, Italia Nostra, la struttura economica, agricoltura, allevamento e pesca, effetti deossigenanti ed eutrofizzanti delle acque, green economy, l'industria ed i servizi. Laboratorio sui laureati ed il mercato del lavoro.

GLI STATI EUROPEI

L'EUROPA OCCIDENTALE

Territorio e climi, isole, penisole, coste, pianure interne, popolazione ed insediamenti, lingue e religioni, l'economia, le risorse, l'agricoltura, l'industria ed il terziario. Laboratorio sul porto di Rotterdam.

LA GERMANIA

La Germania, libri sui diversi Laender, Il territorio, il clima, i fiumi, il Reno ed il Danubio, i laghi, le montagne e gli ambienti naturali, la foresta nera, storia dal 1945 al 1990, dal piano Marshall al muro di Berlino, la popolazione, le caratteristiche demografiche e l'immigrazione, i turchi in Germania, l'avvocato Seyran Ates sui diritti delle donne turche, le città, la capitale Berlino, Francoforte, Monaco e Norimberga, le vie di comunicazione, la struttura economica, agricoltura, allevamento e pesca, l'industria ed il terziario.

Laboratorio sulla Romania e la dittatura di Ceausescu.

IL REGNO UNITO

Il territorio, il clima, i fiumi, i laghi, le montagne e gli ambienti naturali, il Lake, District National Park. Il Regno Unito e la storia, l'Irlanda del Nord, le caratteristiche demografiche, la lingua e la religione, la popolazione e le città, la città di Londra con le 3 fasce e le new towns, le vie di comunicazione, la struttura economica, agricoltura, allevamento e pesca, l'industria ed il terziario, il tunnel ferroviario sotto la Manica con dati.


LA SPAGNA

Il territorio, il clima, i fiumi, i laghi, le montagne e gli ambienti naturali, la storia recente e la dittatura di Franco, le caratteristiche demografiche, le province separatiste, i Paesi Baschi e la Catalogna. La rete urbana, le vie di comunicazione, la capitale Madrid, Barcellona e le altre città, la struttura economica, agricoltura, allevamento e pesca, l'industria ed il terziario.

Melegnano,

Firme alunni

firma docente

	 Istituto di Istruzione Superiore “Vincenzo Benini” MELEGNANO	SQ 004/Rev 0
	PROGRAMMA EFFETTIVAMENTE SVOLTO	Pag. 3 di 3